

**Dorferneuerungskonzept
Gemeinde Grafschaft**





Gelsdorf







Karte 3:




**Alter und Bauzustand
der Gebäude im Ortskern, Süd**

Stand September 2011

Karteninhalte

- Alter der Gebäude**
-  „Neubauten“, nach 1930
 -  „Altgebäude“, vor 1930
 -  Unklare Gebäude, ggf. „Altgebäude“ baulich verfälscht
 -  Nebengebäude

- Bauzustand / Hausnummer**
-  Sehr gut
 -  Gut, Instandsetzungsmaßnahmen
 -  Mit Mängeln
 -  Schlecht, hoher Sanierungsaufwand
 -  Sehr schlecht, ggf. unvertretbar hoher Sanierungsaufwand
 -  Nicht dargestellt, bei Neubauten

-  Historischer Umriss Bebauung (1930)
-  Landwirtschaftl. Betrieb im Ortskern
-  Theoretisch bebaubare Flächen

IfR Institut für
Regionalmanagement
Projektbüro Rheinland-Pfalz
Joseph-von-Fraunhofer-Str. 3
53501 Grafschaft-Ringen